





**Legenda**

km 1+100

- Orientacyjna trasa projektowanego gazociągu wraz z kilometrażem
- Pas budowlano montażowy
- Granice oddziałów leśnych
- Granice województw
- Granice powiatów
- Granice gmin
- Granice obszarów administracyjnych
- Działki ewidencyjne

## Nadleśnictwo Kwidzyny

Mapa pogładowa

Mapa pogładowa - topograficzna

**NAZWA INWESTYCJI**

**BUDOWA GAZOCIĄGU DN 1000 MOP 8,4 MPa  
GUSTORZYN - WICKO, CZĘŚĆ 2 ODC. GARDEJA-KOLNIK**

**PROJEKTANT**

ILF CONSULTING ENGINEERS Polska Sp. z o.o.  
ul. Osmańska 12,  
02-823 Warszawa, Polska

Operator Gazociągów Przesyłowych  
GAZ-SYSTEM S.a.  
ul. Mszczonowska 4  
02-337 Warszawa

**FAZA PROJEKTU**

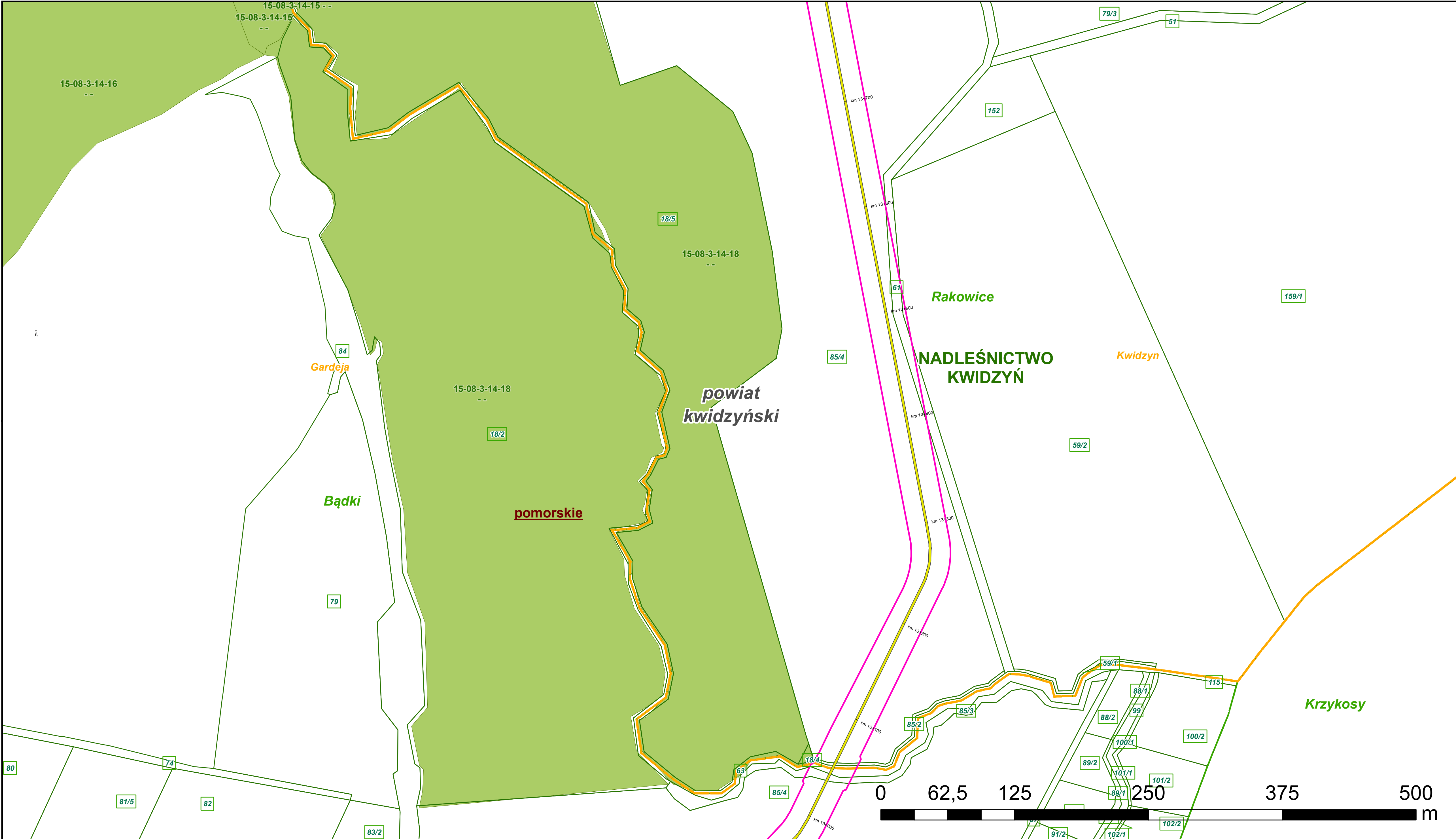
**PROJEKT BUDOWLANY**

**TYTUŁ RYSUNKU**

**Trasa gazociągu POM2 wraz z oddziałami Lasów Państwowych**

FUNKCJA	IMIĘ I NAZWISKO	NR UPRAWNIENI	PODPIS	DATA
OPRACOWAŁ	inż. Mateusz Jachimiak			03.2023
PROJEKTOWAŁ	mgr inż. Katarzyna Ostrowska	MAZ/0331/PWOB/R4		03.2023
SPRAWDZIŁ	inż. Beata Musiał			03.2023
SKALA	OZNACZENIE		REW.	ARKUSZ
1:2 000	Mapa pogładowa		0	2 / 16





**Legenda**

- km 1+100
- Orientacyjna trasa projektowanego gazociągu wraz z kilometrażem
- Pas budowlano montażowy
- Granice oddziałów leśnych
- Granice województw
- Granice powiatów
- Granice gmin
- Granice obrębów administracyjnych
- Działki ewidencyjne

**Nadleśnictwo Kwidzyń**

**Mapa poglądowa - topograficzna**

NAZWA INWESTYCJI

**BUDOWA GAZOCIĄGU DN 1000 MOP 8,4 MPa  
GUSTORZYN - WICKO, CZĘŚĆ 2 ODC. GARDEJA-KOLNIK**

PROJEKTANT

ILF CONSULTING ENGINEERS Polska Sp. z o.o.  
ul. Osmańska 12,  
02-823 Warszawa, Polska

Operator Gazociągów Przesyłowych  
GAZ-SYSTEM S.A.  
ul. Maszczońska 4  
02-337 Warszawa

FAZA PROJEKTU

**PROJEKT BUDOWLANY**

TYTUŁ RYSUNKU

Trasa gazociągu POM2 wraz z oddziałami Lasów Państwowych

FUNKCJA	IMIĘ I NAZWISKO	NR UPRAWNIEN	PODPIS	DATA
OPRACOWAŁ	inż. Mateusz Jachimiak	-	<i>Mateusz Jachimiak</i>	03.2023
PROJEKTOWAŁ	mgr inż. Katarzyna Ostrowska	MAZ/0333/1P/WOŚ/14	<i>K.Ostrowska</i>	03.2023
SPRAWDZIŁ	inż. Beata Musiał	-	<i>Beata Musiał</i>	03.2023
SKALA	OZNACZENIE	REW.	ARKUSZ	

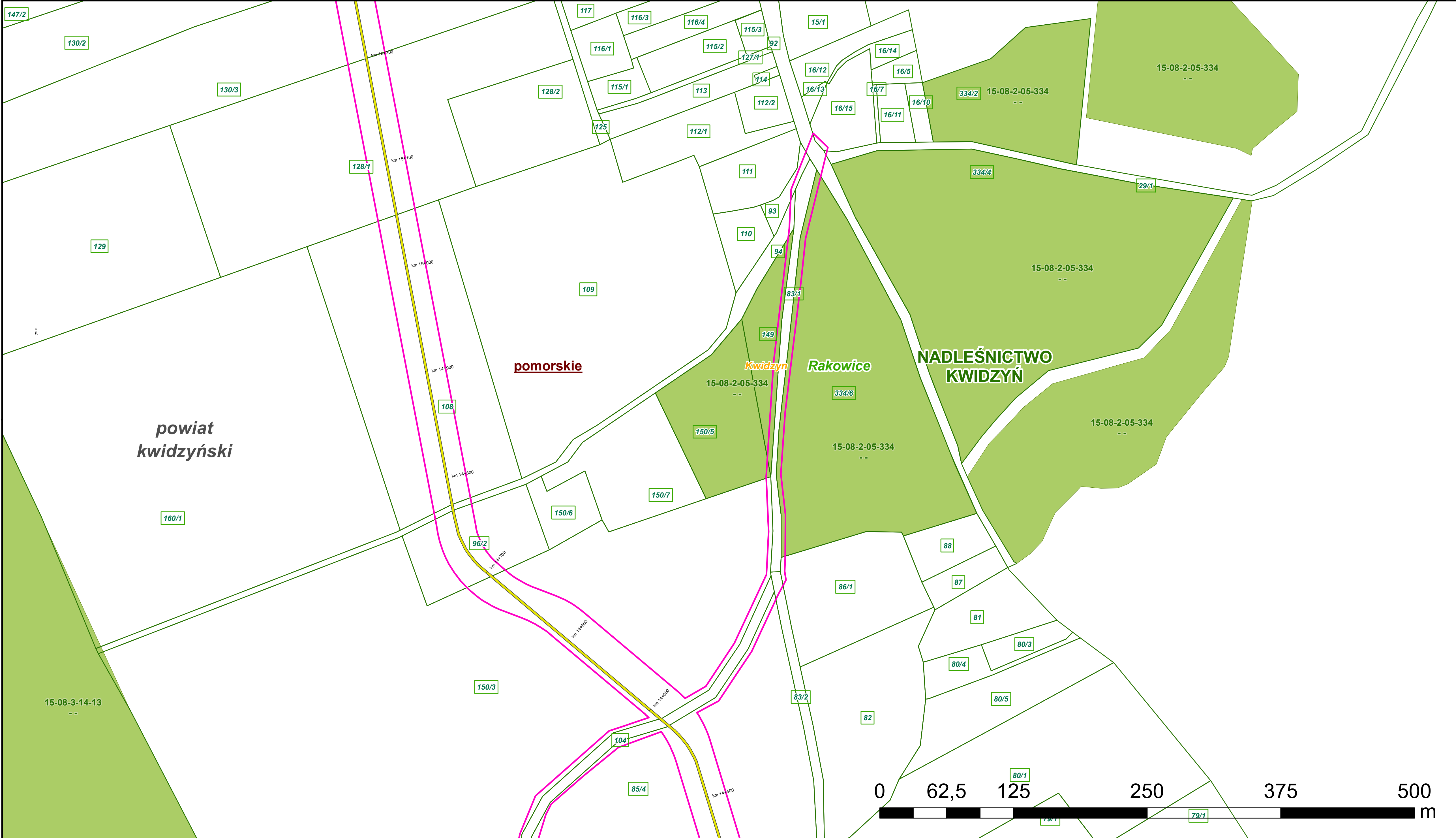
1:2 000

Mapa poglądowa

0

3 / 16





**Legenda**

- km 1+100
- Orientacyjna trasa projektowanego gazociągu wraz z kilometrażem
- Pas budowlano montażowy
- Granice oddziałów leśnych
- Granice województw
- Granice powiatów
- Granice gmin
- Granice obrębów administracyjnych
- Działki ewidencyjne

**Nadleśnictwo Kwidzyń**

**BUDOWA GAZOCIĄGU DN 1000 MOP 8,4 MPa  
GUSTORZYN - WICKO, CZĘŚĆ 2 ODC. GARDEJA-KOLNIK**

**PROJEKTANT**  
ILF CONSULTING ENGINEERS Polska Sp. z o.o.  
ul. Osmańska 12,  
02-823 Warszawa, Polska

**GAZ system**  
Operator Gazociągów Przesyłowych  
GAZ-SYSTEM S.A.  
ul. Maszczońska 4  
02-337 Warszawa

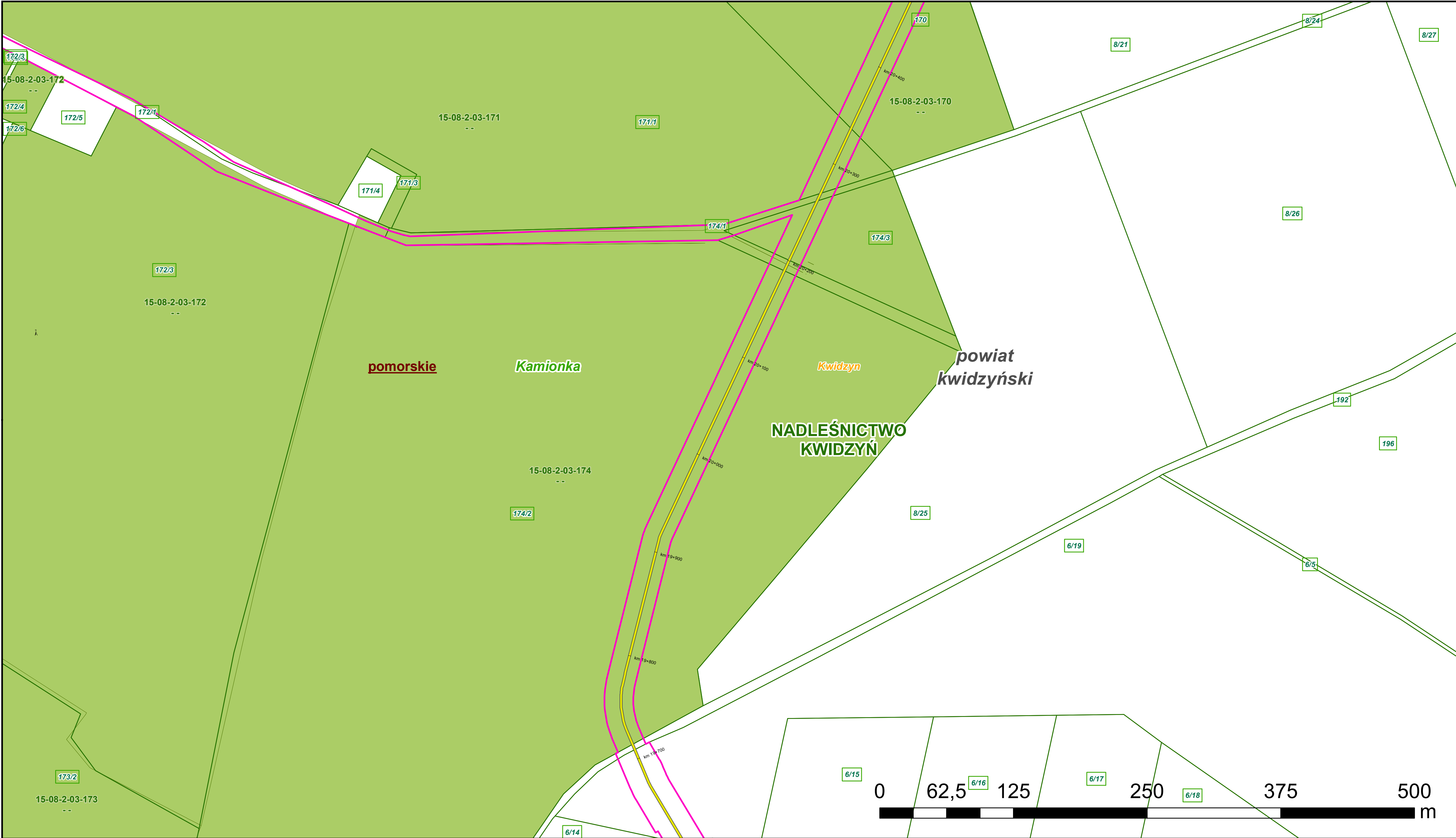
**FAZA PROJEKTU**PROJEKT BUDOWLANY

**TYTUŁ RYSUNKU**Trasa gazociągu POM2 wraz z oddziałami Lasów Państwowych

FUNKCJA	IMIĘ I NAZWISKO	NR UPRAWNIEN	PODPIS	DATA
OPRACOWAŁ	inż. Mateusz Jachimiak	-		03.2023
PROJEKTOWAŁ	mgr inż. Katarzyna Ostrowska	MAZ/0331/PW/OB/14		03.2023
SPRAWDZIŁ	inż. Beata Musiał	-		03.2023
SKALA	OZNACZENIE	REW.	ARKUSZ	

1:2 000Mapa poglądowa04 / 16





**Legenda**

- km 1+100
- Orientacyjna trasa projektowanego gazociągu wraz z kilometrażem
- Pas budowlano montażowy
- Granice oddziałów leśnych
- Granice województw
- Granice powiatów
- Granice gmin
- Granice obrębów administracyjnych
- Działki ewidencyjne

**Nadleśnictwo Kwidzyn**

**Mapa poglądowa - topograficzna**

NAZWA INWESTYCJI

**BUDOWA GAZOCIĄGU DN 1000 MOP 8,4 MPa  
GUSTORZYN - WICKO, CZĘŚĆ 2 ODC. GARDEJA-KOLNIK**

PROJEKTANT

ILF CONSULTING ENGINEERS Polska Sp. z o.o.  
ul. Osmańska 12,  
02-823 Warszawa, Polska

Operator Gazociągów Przesyłowych  
GAZ-SYSTEM S.a.  
ul. Maszczonewska 4  
02-337 Warszawa

FAZA PROJEKTU

PROJEKT BUDOWLANY

TYTUŁ RYSUNKU

Trasa gazociągu POM2 wraz z oddziałami Lasów Państwowych

FUNKCJA	IMIĘ I NAZWISKO	NR UPRAWNIEN	PODPIS	DATA
OPRACOWAŁ	inż. Mateusz Jachimisk	-		03.2023
PROJEKTOWAŁ	mgr inż. Katarzyna Ostrowska	MAZ/0331/PW/OB/14		03.2023
SPRAWDZIŁ	inż. Beata Musiał	-		03.2023
SKALA	OZNACZENIE	REW.	ARKUSZ	

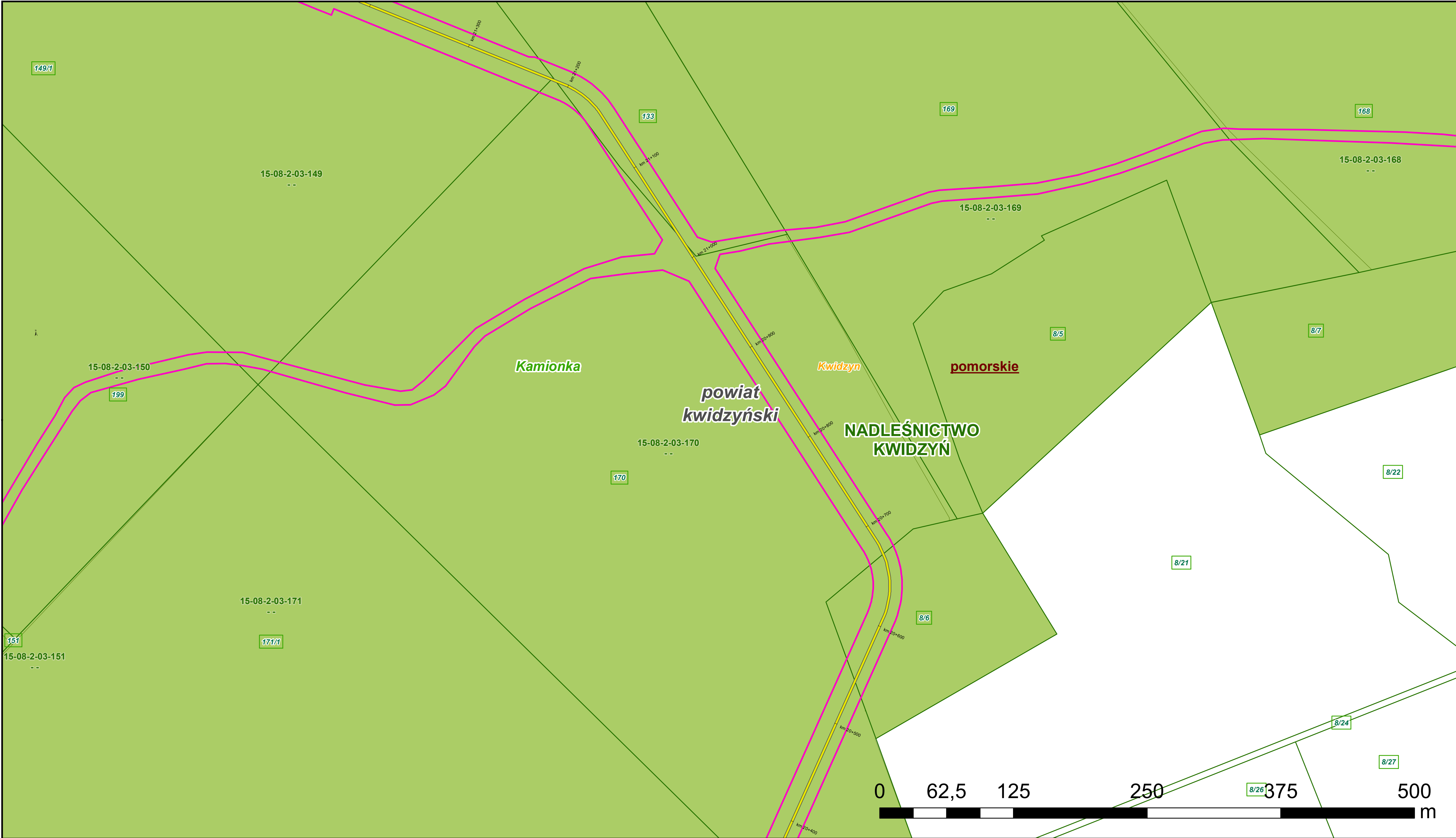
1:2 000

Mapa poglądowa

0

5 / 16





**Legenda**

- km 1+100
- Orientacyjna trasa projektowanego gazociągu wraz z kilometrażem
- Pas budowlano montażowy
- Granice oddziałów leśnych
- Granice województw
- Granice powiatów
- Granice gmin
- Granice obrębów administracyjnych
- Działki ewidencyjne

**Nadleśnictwo Kwidzyn**

**NAZWA INWESTYCJI**

**BUDOWA GAZOCIĄGU DN 1000 MOP 8,4 MPa  
GUSTORZYN - WICKO, CZĘŚĆ 2 ODC. GARDEJA-KOLNIK**

**PROJEKTANT**

ILF CONSULTING ENGINEERS Polska Sp. z o.o.  
ul. Osmańska 12,  
02-823 Warszawa, Polska

Operator Gazociągów Przesyłowych  
GAZ-SYSTEM S.A.  
ul. Maszczonowska 4  
02-337 Warszawa

**FAZA PROJEKTU**

PROJEKT BUDOWLANY

**TYTUŁ RYSUNKU**

Trasa gazociągu POM2 wraz z oddziałami Lasów Państwowych

FUNKCJA	IMIĘ I NAZWISKO	NR UPRAWNIEN	PODPIS	DATA
OPRACOWAŁ	inż. Mateusz Jachimiak	-		03.2023
PROJEKTOWAŁ	mgr inż. Katarzyna Ostrowska	MAZ/0331/PW/08/14		03.2023
SPRAWDZIŁ	inż. Beata Musiał	-		03.2023
SKALA	OZNACZENIE	REW.	ARKUSZ	

1:2 000

Mapa poglądowa

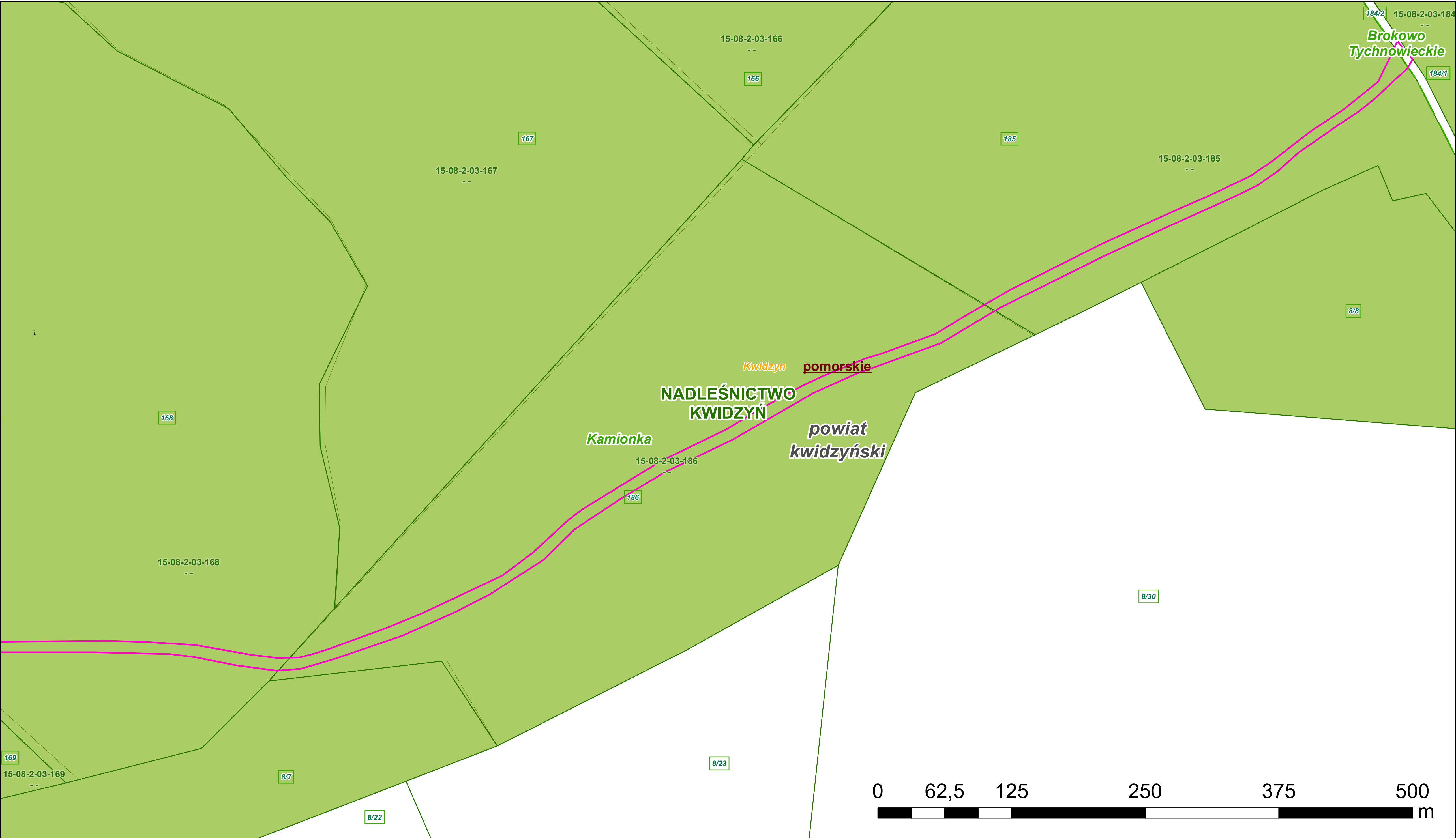
0

6 / 16









**Legenda**

- Orientacyjna trasa projektowanego gazociągu wraz z kilometrażem
- Pas budowlano montażowy
- Granice oddziałów leśnych
- Granice województw
- Granice powiatów
- Granice gmin
- Granice obrębów administracyjnych
- Działki ewidencyjne

**Nadleśnictwo Kwidzyń**

**Mapa poglądowa - topograficzna**

**NAZWA INWESTYCJI**

**BUDOWA GAZOCIĄGU DN 1000 MOP 8,4 MPa**  
**GUSTORZYN - WICKO, CZĘŚĆ 2 ODC. GARDEJA-KOLNIK**

<b>PROJEKTANT</b>	 ILF CONSULTING ENGINEERS Polska Sp. z o.o. ul. Osmańska 12, 02-823 Warszawa, Polska	 Operator Gazociągów Przesyłowych GAZ-SYSTEM S.a. ul. Maszczonowska 4 02-337 Warszawa
-------------------	---	---

<b>FAZA PROJEKTU</b>				
PROJEKT BUDOWLANY				

<b>TYTUŁ RYSUNKU</b>				
Trasa gazociągu POM2 wraz z oddziałami Lasów Państwowych				

FUNKCJA	IMIĘ I NAZWISKO	NR UPRAWNIEN	PODPIS	DATA
OPRACOWAŁ	inż. Mateusz Jachimiak	-		03.2023
PROJEKTOWAŁ	mgr inż. Katarzyna Ostrowska	MAZ/0331/PW/OB/14		03.2023
SPRAWDZIŁ	inż. Beata Musiał	-		03.2023
SKALA	OZNACZENIE	REW.	ARKUSZ	
1:2 000	Mapa poglądowa		0	8 / 16

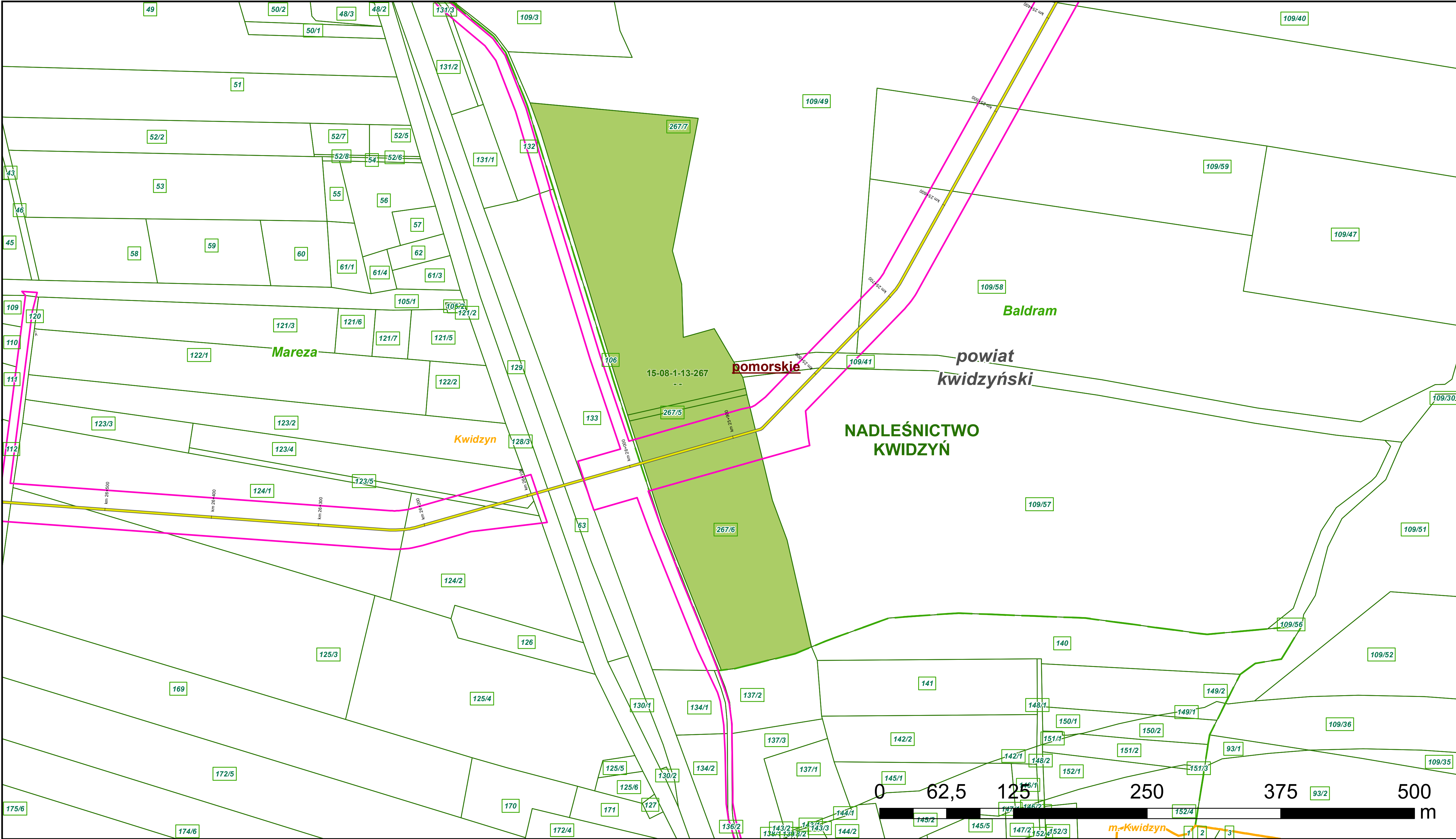












**Legenda**

- km 1+100
- Orientacyjna trasa projektowanego gazociągu wraz z kilometrażem
- Pas budowlano montażowy
- Granice oddziałów leśnych
- Granice województw
- Granice powiatów
- Granice gmin
- Granice obrębów administracyjnych
- Działki ewidencyjne

**Nadleśnictwo Kwidzyn**

**BUDOWA GAZOCIĄGU DN 1000 MOP 8,4 MPa  
GUSTORZYN - WICKO, CZĘŚĆ 2 ODC. GARDEJA-KOLNIK**

PROJEKTANT

**ILF**  
CONSULTING  
ENGINEERS  
ILF CONSULTING ENGINEERS Polska Sp. z o.o.  
ul. Osmańska 12,  
02-823 Warszawa, Polska

**GAZ**  
system  
Operator Gazociągów Przesyłowych  
GAZ-SYSTEM S.a.  
ul. Maszczońska 4  
02-337 Warszawa

FAZA PROJEKTU: PROJEKT BUDOWLANY

TYTUŁ RYSUNKU: Trasa gazociągu POM2 wraz z oddziałami Lasów Państwowych

FUNKCJA	IMIĘ I NAZWISKO	NR UPRAWNIEN	PODPIS	DATA
OPRACOWAŁ	inż. Mateusz Jachimiaś			03.2023
PROJEKTOWAŁ	mgr inż. Katarzyna Ostrowska	MAZ/0333/1P/WOŚ/14		03.2023
SPRAWDZIŁ	inż. Beata Musiał			03.2023
SKALA	OZNACZENIE	REW.	ARKUSZ	

1:2 000      Mapa poglądowa      0      11 / 16

