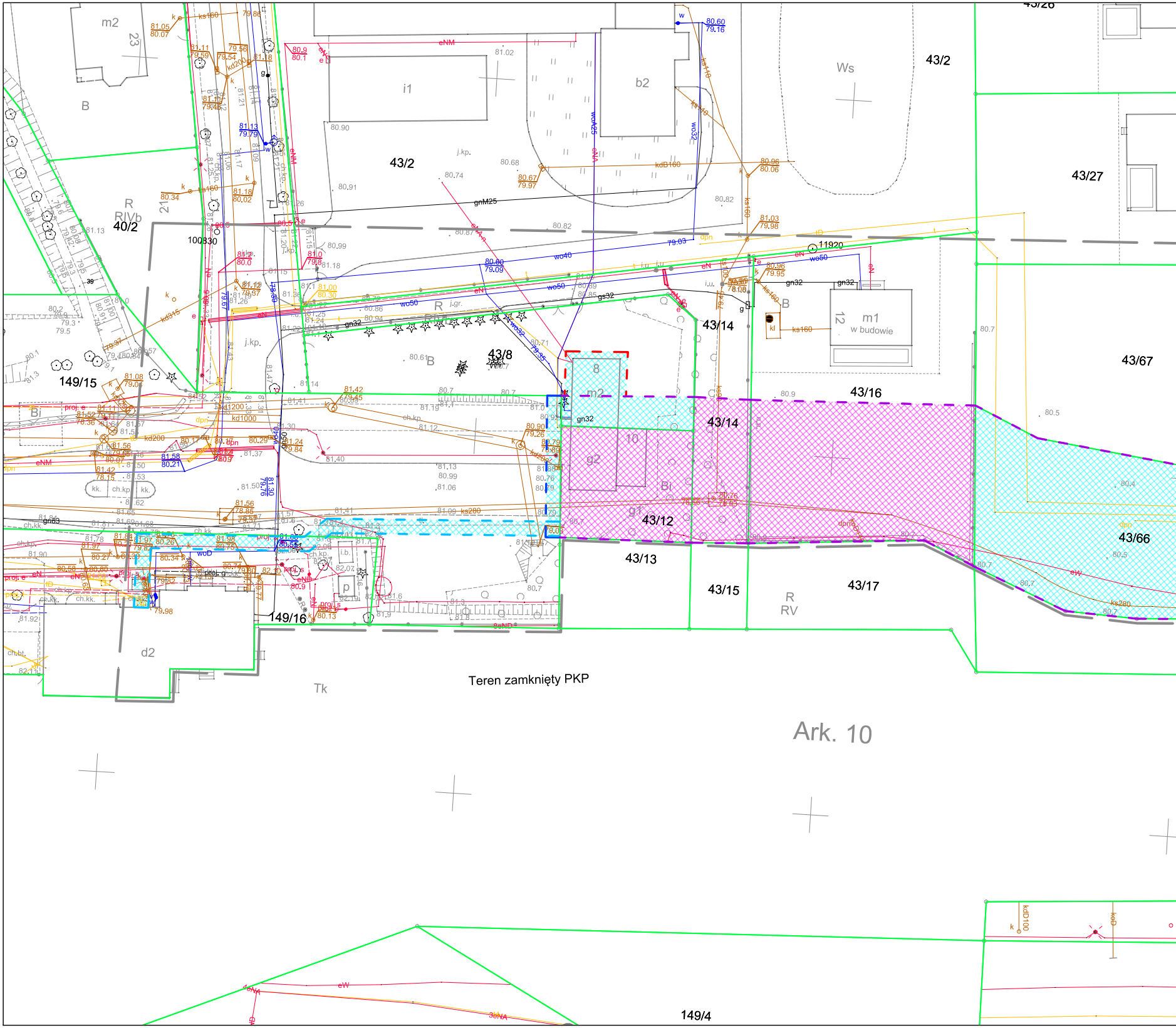
43/26
43/2
43/27
Ws
b2
i1
m2
B
R
RIVb
40/2
149/15
43/8
43/14
43/16
43/67
12
m1
w budowie
8
m2
10
g2
g1
Bi
43/12
43/13
43/15
43/17
43/66
R
RV
149/16
d2
Tk
Teren zamknięty PKP
Ark. 10
149/4
11920
100330

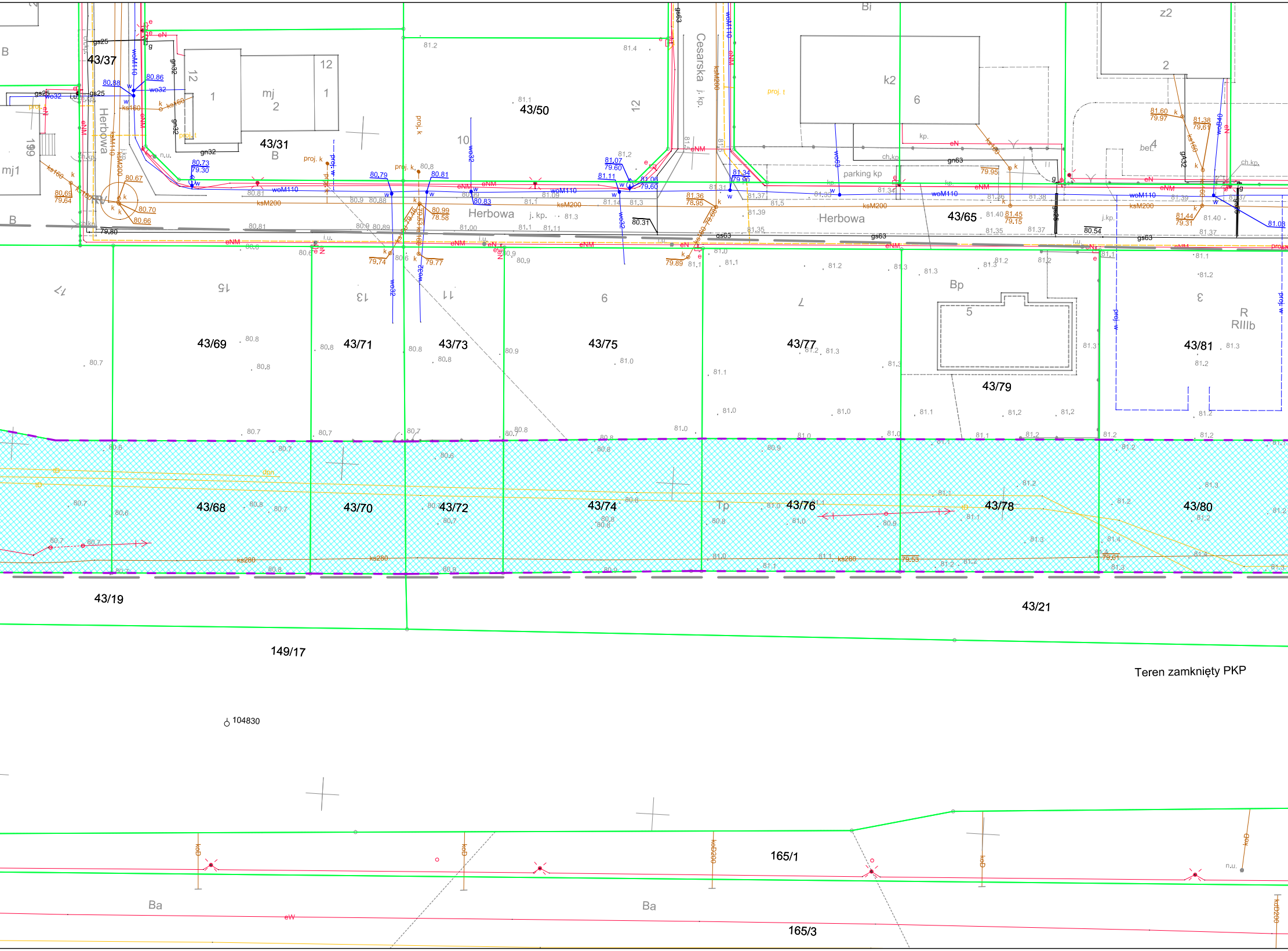
43/37
43/31
43/50
Herbowa
Cesarska
j. kp.
43/65
Herbowa
mj1
mj 2
k2
z2
Bi
Bp
R
RIIIb
43/69
43/71
43/73
43/75
43/77
43/79
43/81
43/68
43/70
43/72
43/74
43/76
43/78
43/80
Tp
43/19
43/21
149/17
Teren zamknięty PKP
104830
165/1
165/3
Ba
Ba
parking kp
ch.kp.
bet.
woM110
ksM200
ks200
eNM
eN
gs63
gs25
gn32
wo32
ks160
proj. k
proj. w
proj. t
eW

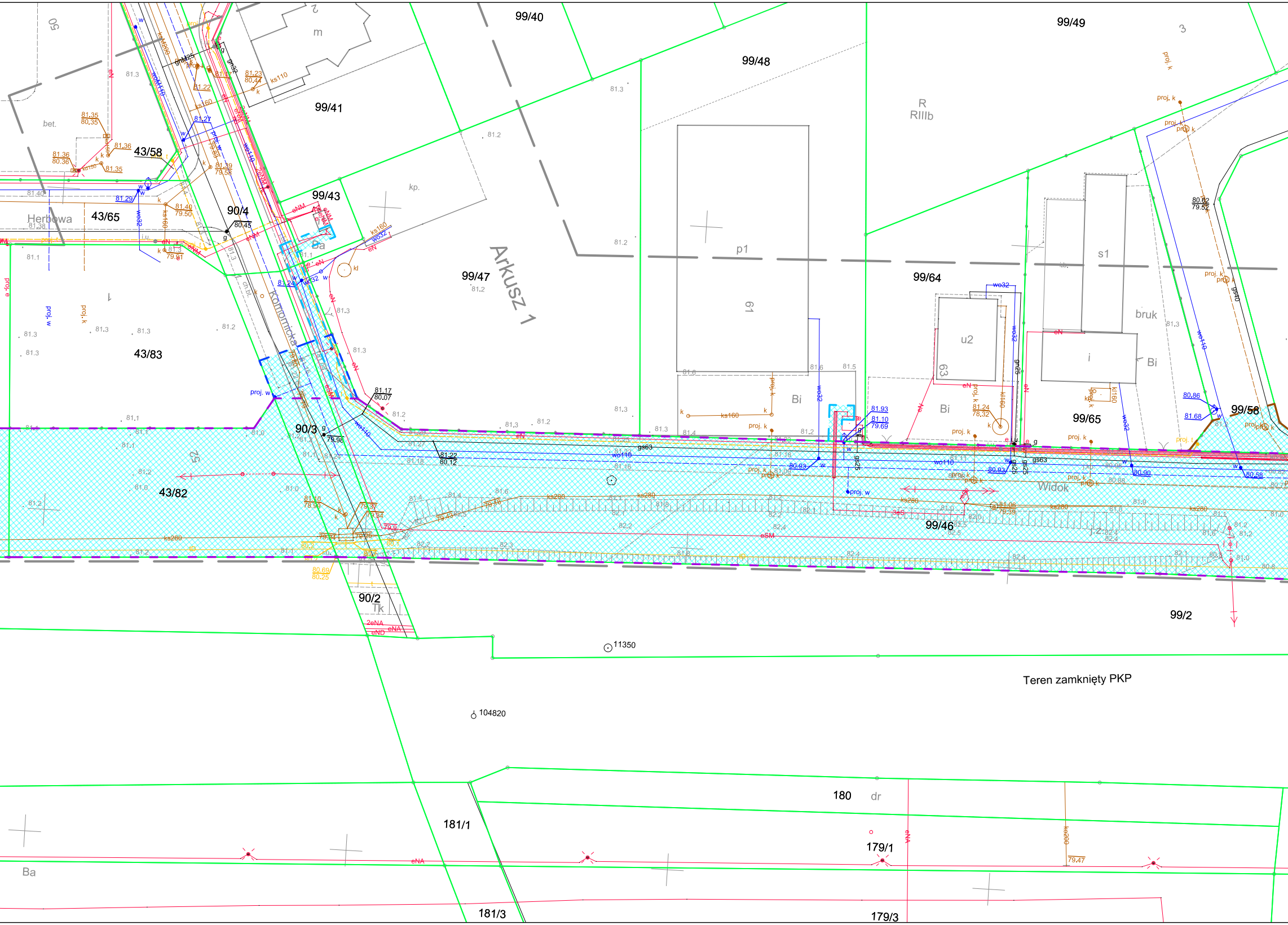
99/40
99/49
99/48
99/41
43/58
99/43
90/4
43/65
Herbowa
99/47
Arkusz 1
p1
61
99/64
s1
bruk
u2
63
i
Bi
43/83
99/65
99/58
90/3
43/82
Komornicka
Widok
99/46
90/2
Tk
99/2
11350
Teren zamknięty PKP
104820
180
dr
181/1
179/1
Ba
181/3
179/3
R
RIIIb
kp.
bet.
m
Ba
kl
eN
eNA
eND
2eNA
eSM
ks280
ks160
ks110
wo110
wo32
gs63
gs25
proj. k
proj. w
proj. e
80.45
79.98
81.22
80.12
81.93
81.10
79.69
81.24
78.32
80.86
81.68
80.62
79.52
81.10
78.99
80.69
80.25
79.47
ko200

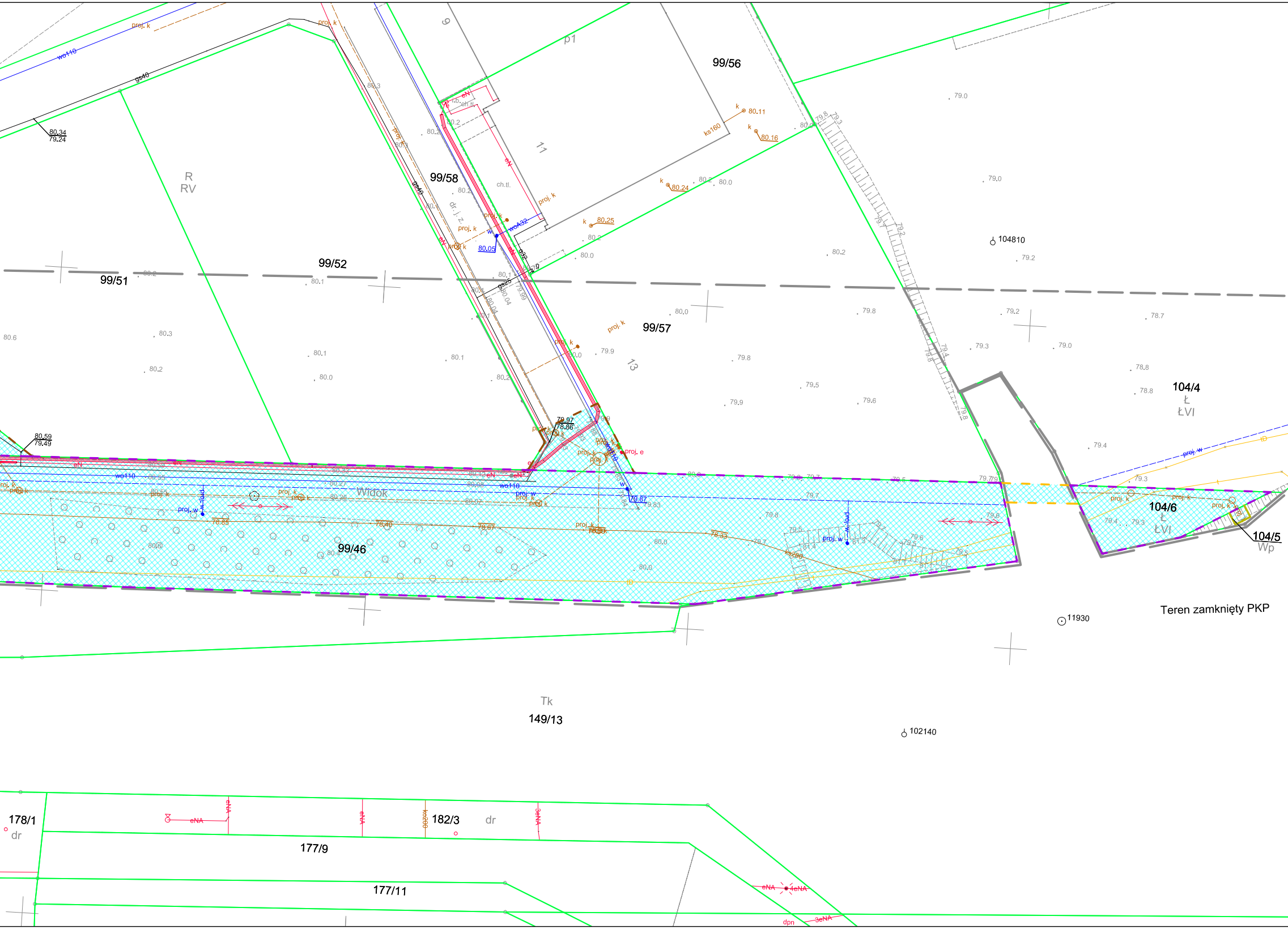
99/56
99/58
99/52
99/51
99/57
99/46
104/4
Ł
ŁVI
104/6
Ł
ŁVI
104/5
Wp
R
RV
Widok
Tk
149/13
Teren zamknięty PKP
178/1
dr
182/3
dr
177/9
177/11
11
13
9
p1
ch.tl.
dr. j. z.
wo110
gs40
ks160
ks200
woA32
proj. k
proj. w
proj. e
eN
eNA
3eNA
4eNA
ko200
dpn
80.34
79.24
80.59
79.49
79.97
78.86
79.87
80.05
80.11
80.16
80.24
80.25
104810
11930
102140

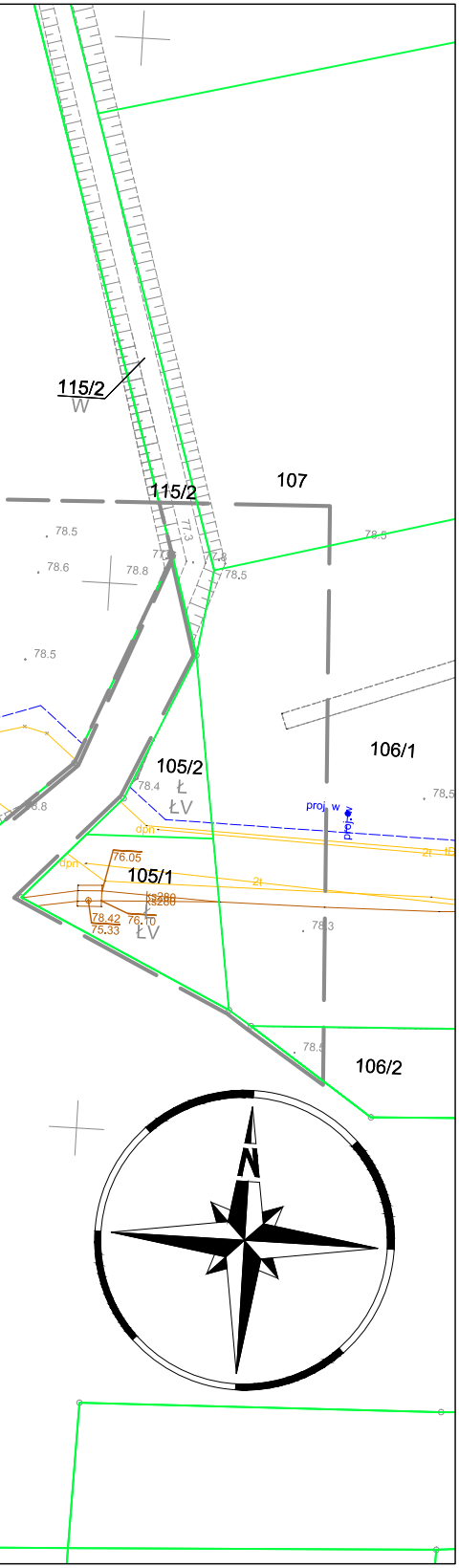
115/2
W
107
115/2
78.5
78.6
78.8
78.5
78.5
78.5
106/1
105/2
Ł
ŁV
78.4
proj. w
105/1
76.05
78.42
75.33
76.70
ŁV
78.3
78.5
106/2
N

LEGENDA

— — —	linie rozgraniczające teren drogi gminnej
— — —	linie określające zakres budowy lub przebudowy innych dróg publicznych
— — —	linie określające zakres budowy lub przebudowy sieci uzbrojenia terenu
— — —	linie określające zakres budowy lub przebudowy zjazdów
— — —	linie określające zakres przejścia przez teren linii kolejowej
— — —	linie określające zakres rozbiórki istniejących obiektów budowlanych
— — —	linie określające zakres przejścia przez teren wód płynących
——	istniejące granice działek
43	istniejące numery działek
▨	właściciel: osoba prywatna
▨	właściciel: Gmina Dopiewo

SMP projektanci

SMP Projektanci Sp. z o.o. Sp. k.
ul. Głuchowska 1
60-101 Poznań
www.smp.poznan.pl
e-mail: biuro@smp.poznan.pl
tel. 61 861 96 36
NIP 779-23-71-246 REGON 301375359

Inwestor:
Gmina Dopiewo
ul. Leśna 1c, 62-070 Dopiewo

Nazwa inwestycji:
Dąbrówka - dokumentacja projektowa dla budowy drogi wzdłuż torów na odcinku od ul. Kolejowej do ul. Widok

Branża: DROGOWA

Stadium dokumentacji: PROJEKT BUDOWLANY

Stanowisko	Imię i nazwisko	Uprawnienia	Podpis
Projektant	mgr inż. Radosław Pietruszewski	WKP/0308/POOD/11 specjalność drogowa	
Opracował	mgr inż. Tomasz Wierzbicki	WKP/0293/POOD/21 specjalność inżynieryjna drogowa	
Opracował	mgr inż. Milena Cichocka	—	
Sprawdzający	mgr inż. Marcin Matysik	WKP/0233/POOD/06 specjalność drogowa	

Tytuł rysunku: Mapa stanu prawnego

Nr 2

Nr umowy: ROA.272.25.618.2019 z dnia 16.10.2019 r. | Data opracowania: 04/2022 | Skala: 1:500